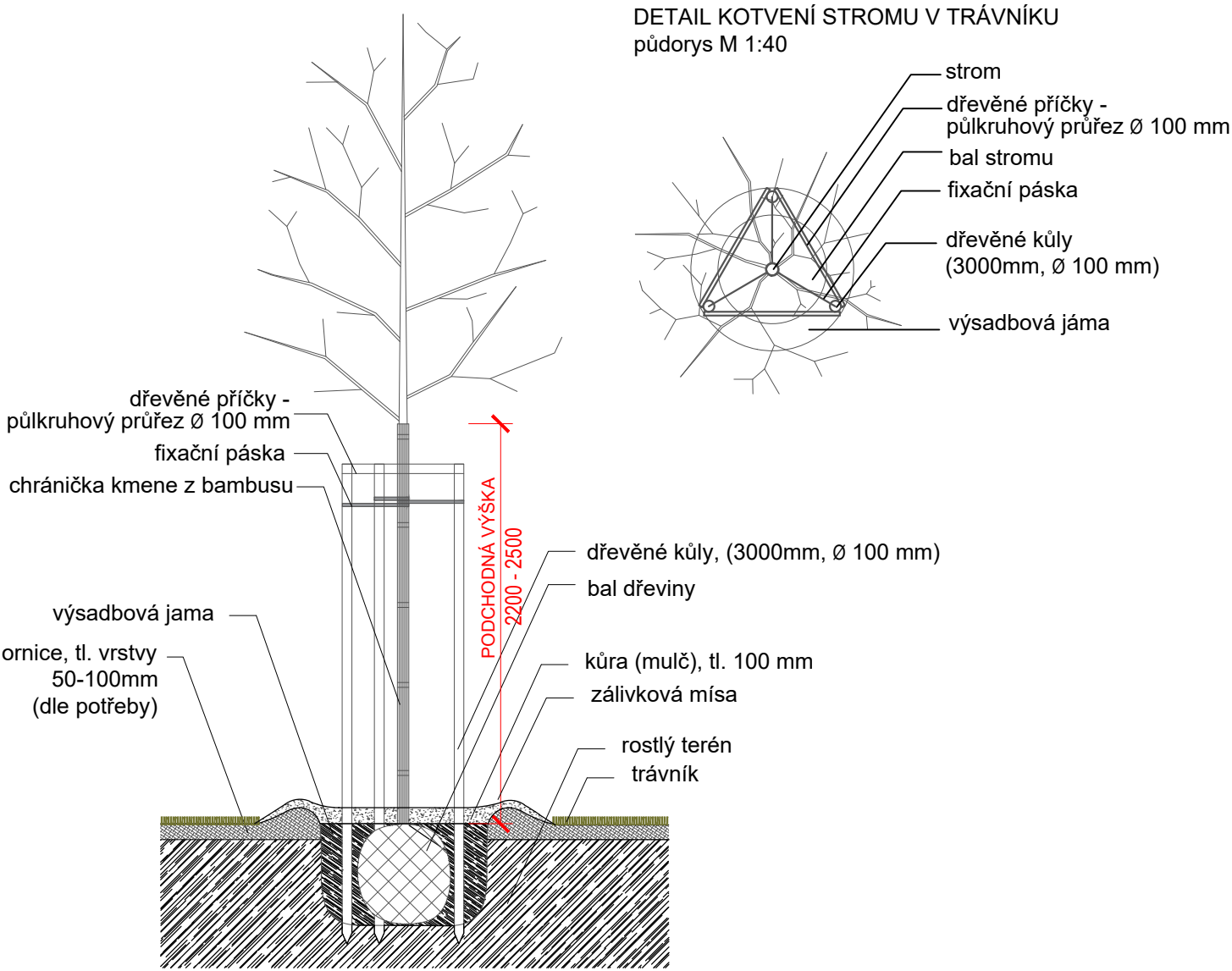
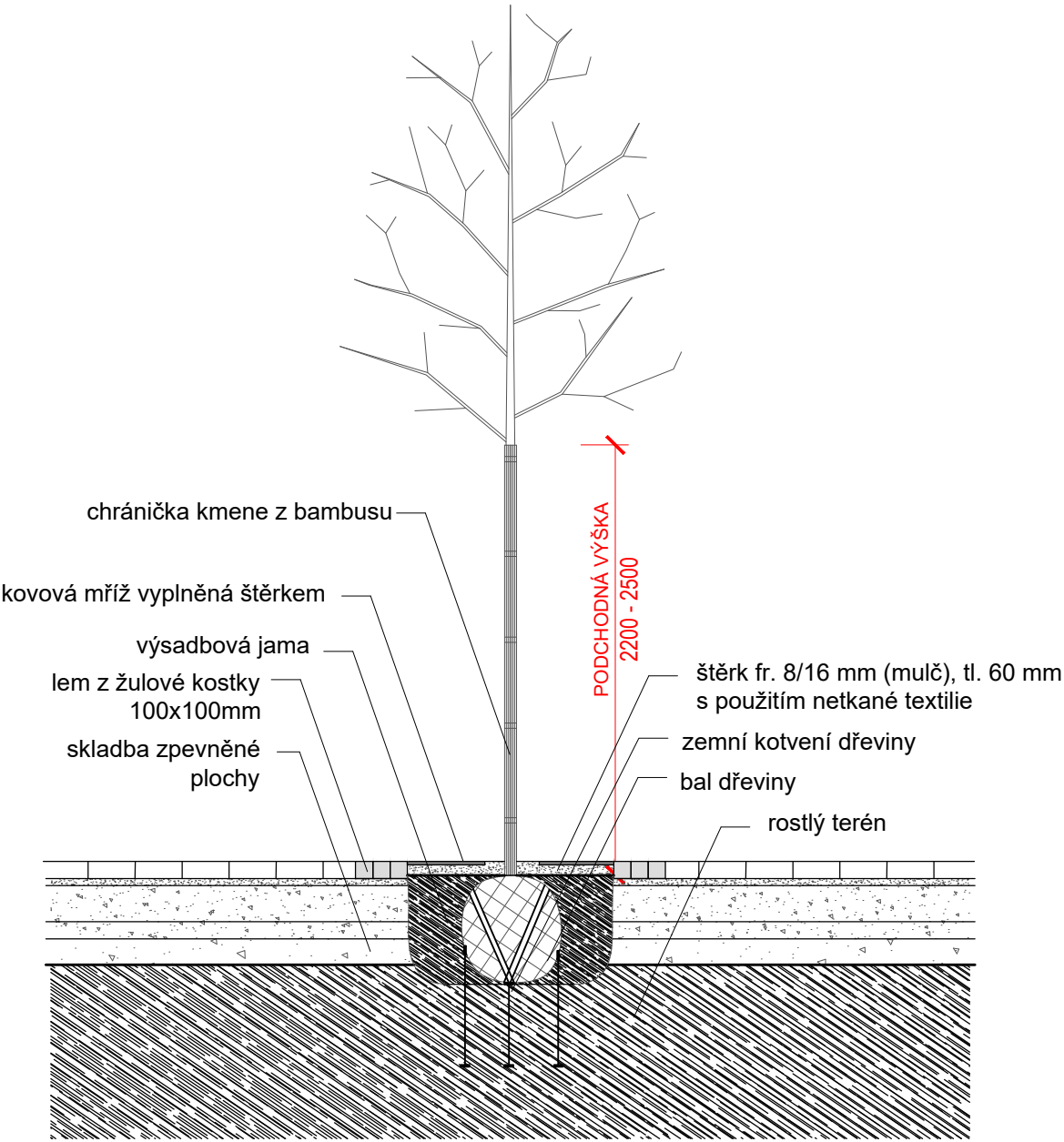




DETAIL KOTVENÍ STROMU V TRÁVNÍKU  
řez M 1:40



DETAIL KOTVENÍ STROMU VE ZPEVNĚNÉ PLOŠE  
řez M 1:40



POLOHOPIS A VÝŠKOPIS ZAKRESLENÝCH SÍTÍ JE POUZE INFORMATIVNÍ. PŘED ZAHÁJENÍM STAVEBNÍCH PRACÍ NUTNO NECHAT SÍTĚ VYTÝČIT ODBORNĚ ZPŮSOBILOU OSOBOU.  
INFORMACE NA TOMTO VÝKRESE JSOU CHRÁNĚNY AUTORSKÝM ZÁKONEM A JEJICH DALŠÍ POUŽITÍ, ZMĚNY ČI ÚPRAVY JSOU BEZ PŘEDCHOZÍHO VYROVNÁNÍ AUTORSKÝCH PRÁV TRESTNÉ.

Vypracoval Ing. Iveta Augustínová	Akce  REVITALIZACE NÁMĚSTÍ VE VALAŠSKÉM MEZIŘÍČÍ KATASTRÁLNÍ ÚZEMÍ VALAŠSKÉ MEZIŘÍČÍ - MĚSTO	Investor Město Valašské Meziříčí Náměstí 7, 757 01 Valašské Meziříčí 		
Přezkoumal Ing. Iveta Augustínová		Druh dokumentace D.1.8.1 VEŘEJNÁ ZELEŇ		
Schválil Ing. Iveta Augustínová		Status dokumentace DSP-DPS		
 Hemy 914 757 01 Valašské Meziříčí IČO:64088545 360dc@360dc.cz, www.360dc.cz	Název dokumentu  DETAIL KOTVENÍ STROMU  Měřítko 1:40	Číslo zakázky 3016		Číslo dokumentace
		Kód dokumentace 2016-3016		
		Index -	Datum vydání 2020-10	Číslo výkresu D.1.8.1.4